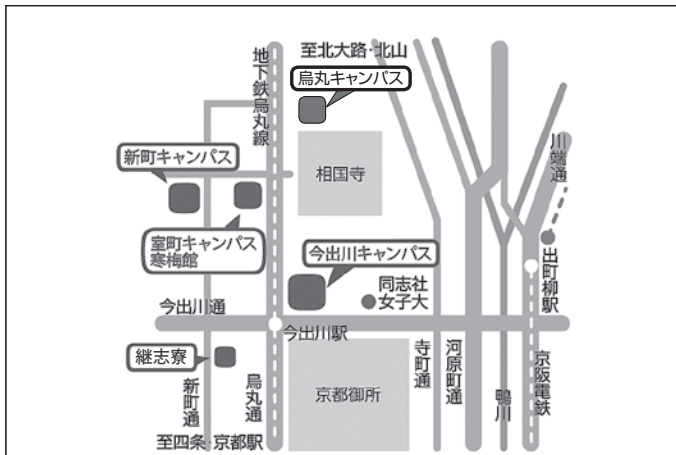
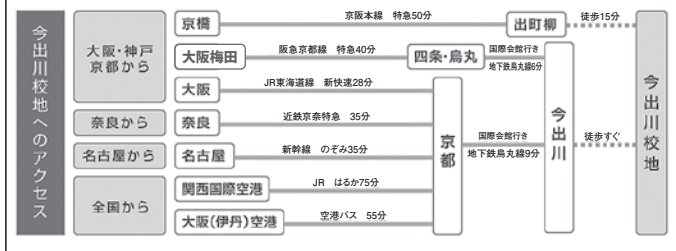


今出川校地へのアクセス

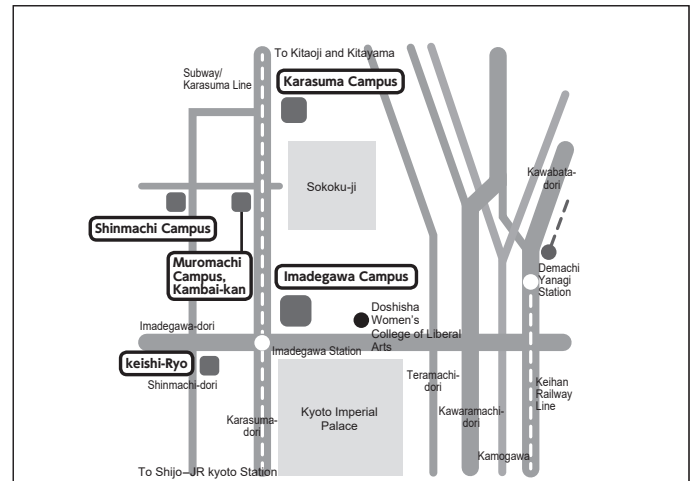


- 地下鉄烏丸線「今出川」駅から徒歩1分
- 京阪「出町柳」駅から徒歩15分
- 〒602-8580 京都市上京区今出川通烏丸東入

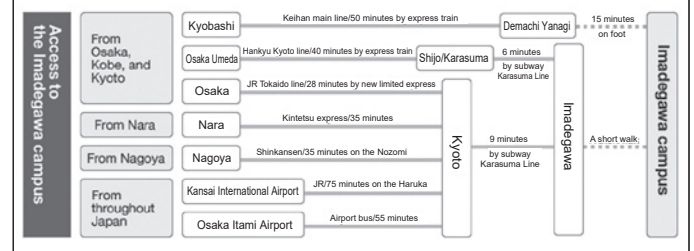


同志社大学 今出川校地 (京都市上京区今出川通烏丸東入)
 アクセスマップ・キャンパスマップ
<https://www.doshisha.ac.jp/information/access/index.html>

Imadegawa Campus : Access



- One minute walk from the Imadegawa Station on the subway Karasuma Line
- 15 minutes walk from the Keihan Railway Demachi Yanagi Station
- Karasuma-higashi-iru, Imadegawa-dori, Kamigyō-ku, Kyoto 602-8580 Japan

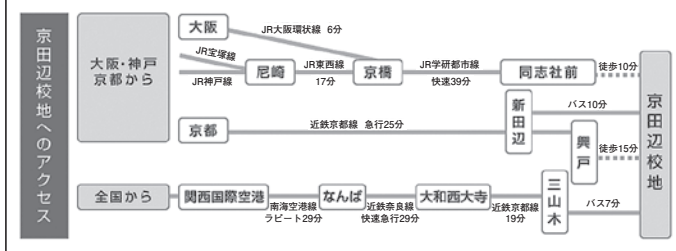


Doshisha University, Imadegawa Campus
 (Karasuma-higashi-iru, Imadegawa-dori, Kamigyō-ku, Kyoto)
 For Access Map and Campus Map, visit:
<https://www.doshisha.ac.jp/en/information/access/index.html>

京田辺校地へのアクセス

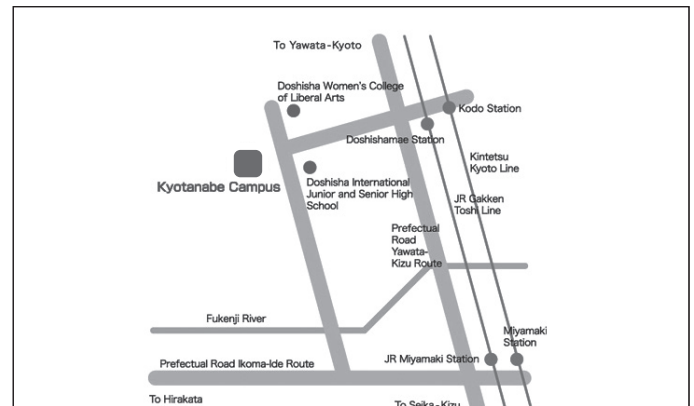


- 近鉄「興戸」駅から徒歩15分
- 近鉄「新田辺」駅からバス・タクシーで10分
- 近鉄「三山木」駅からバスで7分
- JR「同志社前」駅から徒歩10分
- 〒610-0394 京田辺市多々羅都谷1-3

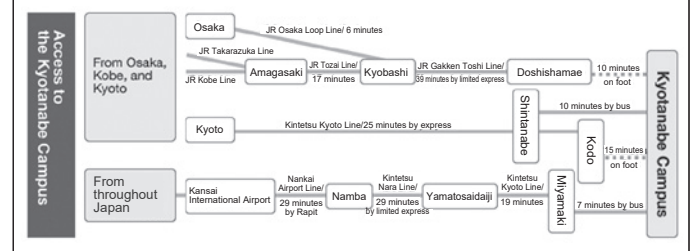


同志社大学 京田辺校地 (京都府京田辺市多々羅都谷1-3)
 アクセスマップ・キャンパスマップ
<https://www.doshisha.ac.jp/information/access/index.html>

Kyotanabe Campus : Access



- 15 minutes walk from the Kintetsu Kodo Station
- 10 minutes by bus or taxi from the Kintetsu Shintanabe Station
- 7 minutes by bus from the Kintetsu Miyamaki Station
- 10 minutes walk from the JR Doshishamae Station
- 1-3 Tatara Miyakodani, Kyotanabe City 610-0394 Japan



Doshisha University, Kyotanabe Campus
 (1-3 Tatara Miyakodani, Kyotanabe City, Kyoto)
 For Access Map and Campus Map, visit:
<https://www.doshisha.ac.jp/en/information/access/index.html>